












Tappa
06

cronotabella

CASTROVILLARI - MATERA

km 188

giovedì 8 ottobre 2020

Quota			DISTANZE			ORA DI PASSAGGIO			
			par- ziali	per- corse	da per- correre	media km/ora			
						39	41	43	
PROVINCIA DI COSENZA									
	362	CASTROVILLARI	↑ Start Village	5.7			11.40	11.40	11.40
	460	CASTROVILLARI	↑ km 0	0.0	0.0	188.0	11.50	11.50	11.50
	562	Morano Calabro	↑ sp.241	4.3	4.3	183.7	11.57	11.57	11.56
	1025	galleria	↑ 130m	8.8	13.1	174.9	12.22	12.19	12.17
	973	Campotenese	↪ sp.137	3.3	16.4	171.6	12.26	12.23	12.21
	1081	Madonna del Carmine	↑ sp.137	3.7	20.1	167.9	12.32	12.29	12.27
PROVINCIA DI POTENZA									
	818	Bv. di Mormanno	↑ sp.28	3.7	23.8	164.2	12.37	12.34	12.31
	601	Rotonda	↪ sp.4	5.8	29.6	158.4	12.45	12.41	12.38
	548	Viggianello	↪ v.Carella-sp.4	10.5	40.1	147.9	12.59	12.55	12.51
	982	Cant. della Croce Pantana	↑ sp.4	12.8	52.9	135.1	13.21	13.15	13.11
	786	Ponte Fiume Peschiera	↑ sp.4	6.5	59.4	128.6	13.29	13.24	13.19
	865	San Severino Lucano	↑ sp.4	2.7	62.1	125.9	13.34	13.28	13.23
	617	Ponte Fiume Peschiera	↑ sp.4	5.8	67.9	120.1	13.42	13.35	13.30
	348	Ins. ss.653	↪ ss.653	9.1	77.0	111.0	13.54	13.47	13.41
	317	Svinc. di Francavilla in Sinni	↑ ss.653	2.7	79.7	108.3	13.57	13.50	13.44
	270	Svinc. di Senise	↑ ss.653	10.5	90.2	97.8	14.11	14.04	13.57
	262	n.2 gallerie	↑ 755m, 155m	6.8	97.0	91.0	14.20	14.12	14.05
PROVINCIA DI MATERA									
	152	Svinc. di Val Sarmento	↑ ss.653	7.1	104.1	83.9	14.30	14.21	14.14
	135	n.3 gallerie	↑ 75m-210m-385m	2.0	106.1	81.9	14.32	14.24	14.16
	84	Svinc. per Tursi	↪ via Sant'Anna	8.2	114.3	73.7	14.43	14.34	14.26
	Rifornimento/Feed zone: km 115 - 118		↑						
	133	Svinc. di Tursi	↑ sp.154	4.9	119.2	68.8	14.51	14.42	14.33
	69	Ins. ss.598	↪ ss.598	5.5	124.7	63.3	14.58	14.49	14.40
	72	Ins. sp.103	↑ sp.103	1.1	125.8	62.2	15.00	14.50	14.42
	76	Craco-Peschiera	↪ sp.176	9.3	135.1	52.9	15.14	15.04	14.55
	102	Bv. di Pisticci	↑ sp.176	6.9	142.0	46.0	15.25	15.14	15.05
	58	Svinc. per ss.407 Basentana	↪ ss.407	2.1	144.1	43.9	15.28	15.17	15.07
	72	Svinc. di Ferrandina	↑ ss.407	9.9	154.0	34.0	15.43	15.31	15.21
	77	Svinc. per Matera	↑ ss.7 racc	2.3	156.3	31.7	15.47	15.35	15.24
		404 Galleria Millotta	↑ 330m	6.0	162.3	25.7	16.04	15.50	15.38
	317	Innesto ss.7	↪ ss.7	2.2	164.5	23.5	16.07	15.53	15.41
	102	Ponte F. Bradano	↪ ss.7	8.6	173.1	14.9	16.18	16.04	15.51
	270	Svinc. di Matera Centro	↑ ss.7	7.4	180.5	7.5	16.29	16.14	16.01
	321	Matera Nord	↪ v.S.Vito-v.Nazionale	4.9	185.4	2.6	16.36	16.21	16.08
	401	MATERA	↑ v.Dante Alighieri	2.6	188.0	0.0	16.41	16.26	16.12

NOTE:



Traguardo Volante:

km 62.1 San Severino Lucano

km 135.1 Craco-Peschiera



Rifornimento/Feed zone: km 115 - 118



Gran Premio della Montagna:

km 162.3 - Galleria Millotta - m 404 (3ª cat.)



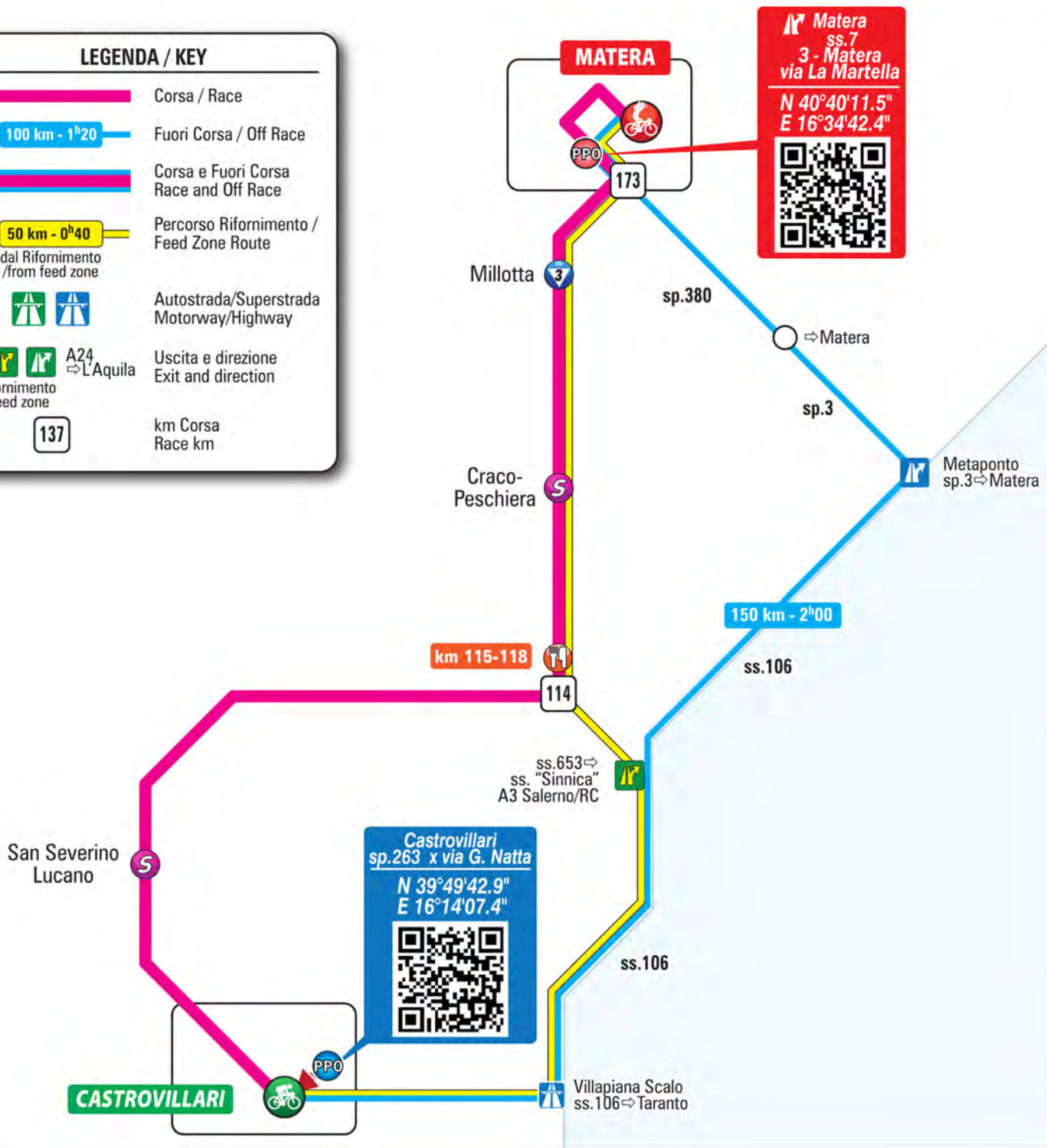
Galleria/Tunnel: km 13.1 - 97 - 106.1 - 162.3



Passaggio a Livello/Level Crossing: km

LEGENDA / KEY

-  Corsa / Race
-  100 km - 1^h20 Fuori Corsa / Off Race
-  Corsa e Fuori Corsa
Race and Off Race
-  50 km - 0^h40
dal Rifornamento /
from feed zone
Percorso Rifornamento /
Feed Zone Route
-  Autostrada/Superstrada
Motorway/Highway
-  A24
al Rifornamento /
to feed zone
Uscita e direzione
Exit and direction
-  137 km Corsa
Race km



Tappa
06
cronotabella

CASTROVILLARI - MATERA

giovedì 8 ottobre 2020

Prov/com	Distanza	Località	DIR	via	km 188
COSENZA					
Castrovillari					
		CASTROVILLARI	↑	Start Village	
		CASTROVILLARI	↑	sp.241	km 0
			↑	sp.241	
Morano Calabro					
			↑	sp.241	
		Morano Calabro	↑	sp.241	via Nazionale
			↑	sp.241	
		galleria	↑	sp.241	130m
			↑	sp.241	
			↑	sp.241	svinc. A2 Campotenese
			↑	sp.241	
		Campotenese	↗	sp.137	
			↑	sp.137	sottopasso A2
			↑	sp.137	
		Madonna del Carmine	↑	sp.137	(valico del Fortino)
COSENZA/POTENZA <i>strada attraversa a tratti alterni il confine</i>					
Mormanno/Rotonda <i>strada attraversa a tratti alterni il confine</i>					
			↑	sp.137/sp.28	
POTENZA					
Rotonda					
		Bv. di Mormanno	↑	sp.28	
			↑	sp.28	
			↑	sp.28	Loc. Acqua Nocella
			↑	sp.28	
		Rotonda	↗	sp.4	Corso Garibaldi
			↗	sp.4	via Pietro Nenni
			↑	sp.4	
			↑	sp.4	Loc. Gaglione
			↑	sp.4	
Viggiannello					
			↑	sp.4	
			↑	sp.4	via Carella
		Viggiannello	↖	sp.4	via Carella
			↑	sp.4	Corso Senatore De Filpo
			↗	sp.4	via Marcaldo
			↑	sp.4	via Marcaldo
			↑	sp.4	
			↑	sp.4	Loc. Torno
			↑	sp.4	
		Cant. della Croce Pantana	↑	sp.4	
			↑	sp.4	
			↑	sp.4	Loc. Falascoso
			↑	sp.4	
		Ponte Fiume Peschiera	↑	sp.4	
San Severino Lucano					
			↑	sp.4	
		San Severino Lucano	↑	sp.4	circonvallazione esterna
			↑	sp.4	
			↑	sp.4	Loc. Cropani
			↑	sp.4	
		Ponte Fiume Peschiera	↑	sp.4	
Chiaromonte					

Tappa
06
cronotabella

CASTROVILLARI - MATERA

giovedì 8 ottobre 2020

Prov/com	Distanza	Località	DIR	via	km 188
			↑	sp.4	
			↑	sp.4	Bv. di Pietrapica
			↖		rampa accesso ss.653
			↗		rampa accesso ss.653
		Ins. ss.653	↗	ss.653	
			↑	ss.653	Ponte T. Frido
Francavilla in Sinni					
			↑	ss.653	
		Svinc. di Francavilla in Sinni	↑	ss.653	
			↑	ss.653	
Chiaromonte					
			↑	ss.653	
			↑	ss.653	Ponte T. Rubbio
Noepoli <i>(poche centinaia di metri)</i>					
			↑	ss.653	
Senise					
			↑	ss.653	
			↑	ss.653	Ponte T. Serrapotamo
		Svinc. di Senise	↑	ss.653	
			↑	ss.653	Lago di Monte Cotugno
			↑	ss.653	
		n.2 gallerie	↑	ss.653	755m, 115m
			↑	ss.653	
MATERA <i>(poche centinaia di metri)</i>					
Colobraro <i>(poche centinaia di metri)</i>					
			↑	ss.653	
POTENZA <i>(poche centinaia di metri)</i>					
Noepoli <i>(poche centinaia di metri)</i>					
			↑	ss.653	
Senise <i>(poche centinaia di metri)</i>					
			↑	ss.653	
MATERA					
Colobraro					
			↑	ss.653	
Valsinni					
			↑	ss.653	
		Svinc. di Val Sarmento	↑	ss.653	
			↑	ss.653	galleria 75m
			↑	ss.653	
		n.2 gallerie	↑	ss.653	210m, 385m
			↑	ss.653	
Colobraro <i>(poche centinaia di metri)</i>					
			↑	ss.653	
Valsinni <i>(poche centinaia di metri)</i>					
			↑	ss.653	
Tursi					
			↑	ss.653	
		Svinc. per Tursi	↖		viale Sant'Anna
			↑		viale Sant'Anna
		Svinc. di Tursi	↑	sp.154	Loc. Ponte Masone
			↑	sp.154	
			↑	sp.154	Ponte Fiume Agri
Montalbano Jonico					
			↑	sp.154	

Tappa
06
cronotabella

CASTROVILLARI - MATERA

giovedì 8 ottobre 2020

Prov/com	Distanza	Località	DIR	via	km 188
		Ins. ss.598	↩	ss.598	
			↑	ss.598	
		Ins. sp.103	↗		rampa per Potenza/ss.103
			↑	sp.103	
Craco					
		Peschiera	↗	sp.176	
			↑	sp.176	
Pisticci					
			↑	sp.176	Ponte T. Salandrella
			↑	sp.176	
		Bv. di Pisticci	↑	sp.176	
			↑	sp.176	
		Svinc. perss.407 Basentana	↗		rampa
			↗	ss.407	sovrappasso sp.176
			↑	ss.407	
Ferrandina					
			↑	ss.407	
		Svinc. di Ferrandina	↑	ss.407	
			↑	ss.407	
		Svinc. per Matera	↗	ss.7 racc	
Pomarico					
			↑	ss.7 racc	
Miglionico					
			↑	ss.7 racc	
		Millotta	↑	ss.7 racc	galleria 330m
			↑	ss.7 racc	
			↑	ss.7 racc	
		Innesto ss.7	↑	ss.7	
			↑	ss.7	
			↑	ss.7	svinc. sp.1
			↑	ss.7	
Matera					
		Ponte F. Bradano	↑	ss.7	
			↑	ss.7	
			↑	ss.7	Svinc. Matera Sud
			↑	ss.7	
		Svinc. di Matera Centro	↑	ss.7	
			↑	ss.7	
			↑	ss.7	Matera Nord dir. Taranto
			↑	ss.7	
		Matera Nord	↗		via San Vito
			↑		via San Vito
			↑		sovrappasso ferrovia
			↗		via San Pardo
			↑		via San Pardo
			↩		via Nazionale
			↗		via Alessandro Manzoni
			↩		<i>contromano evitando la rotonda</i>
			↩		via Dante Alighieri
		MATERA	↑		via Dante Alighieri